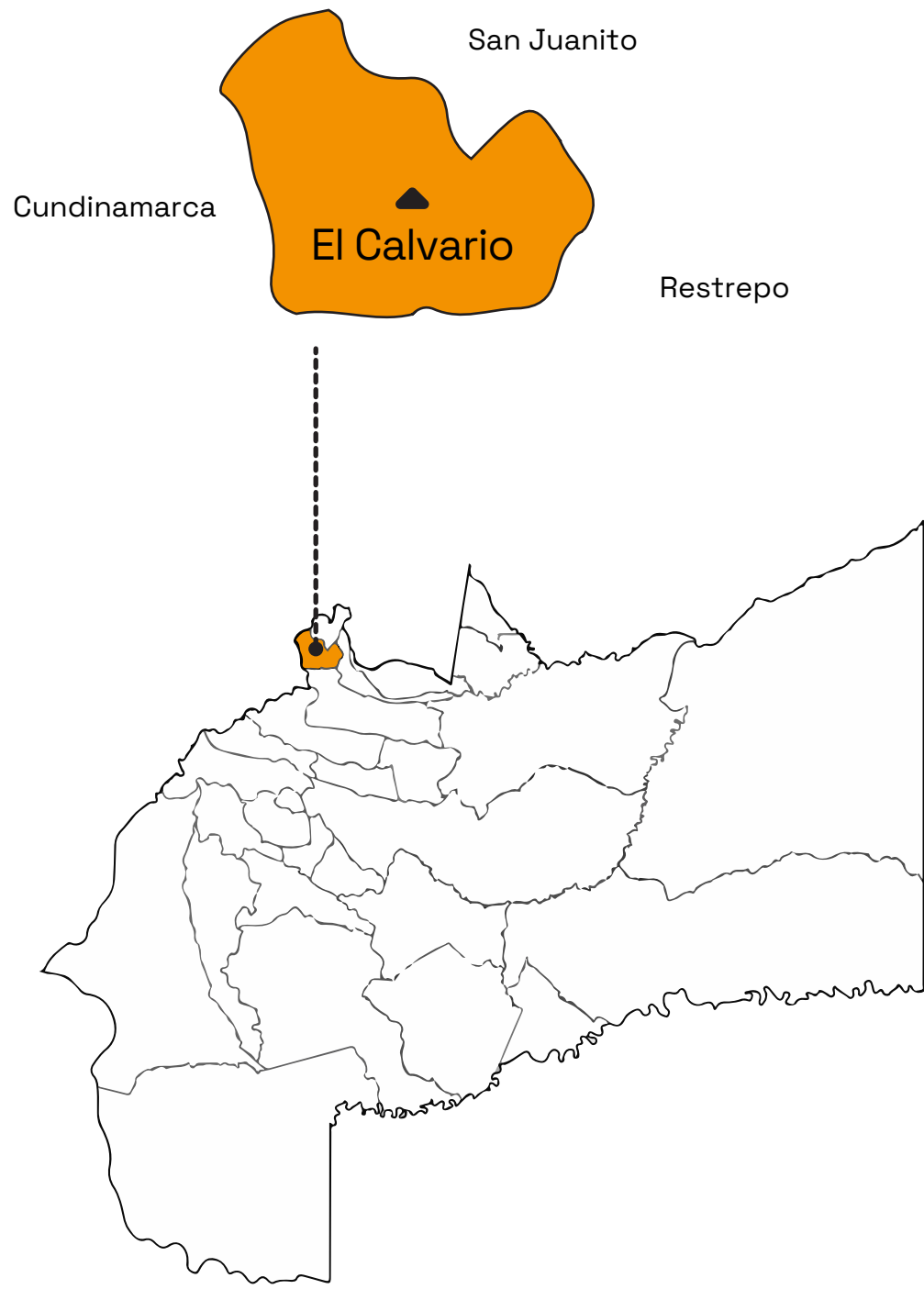



FICHA MUNICIPAL

EL CALVARIO

2021

Información General



Nombre del Alcalde
▶ **Wilson Antonio Alferez Parrado**

Subregión
▶ **Alto Ariari Centro**
Fuente: Ordenanza 851-2014

Año de fundación
▶ **1911**

Extensión en km²
▶ **286 km²**
Fuente: DNP - Visor TerriData 2021

Distancia a Villavicencio
▶ **83,1 km**



148,81 Km
Vías tiempo seco

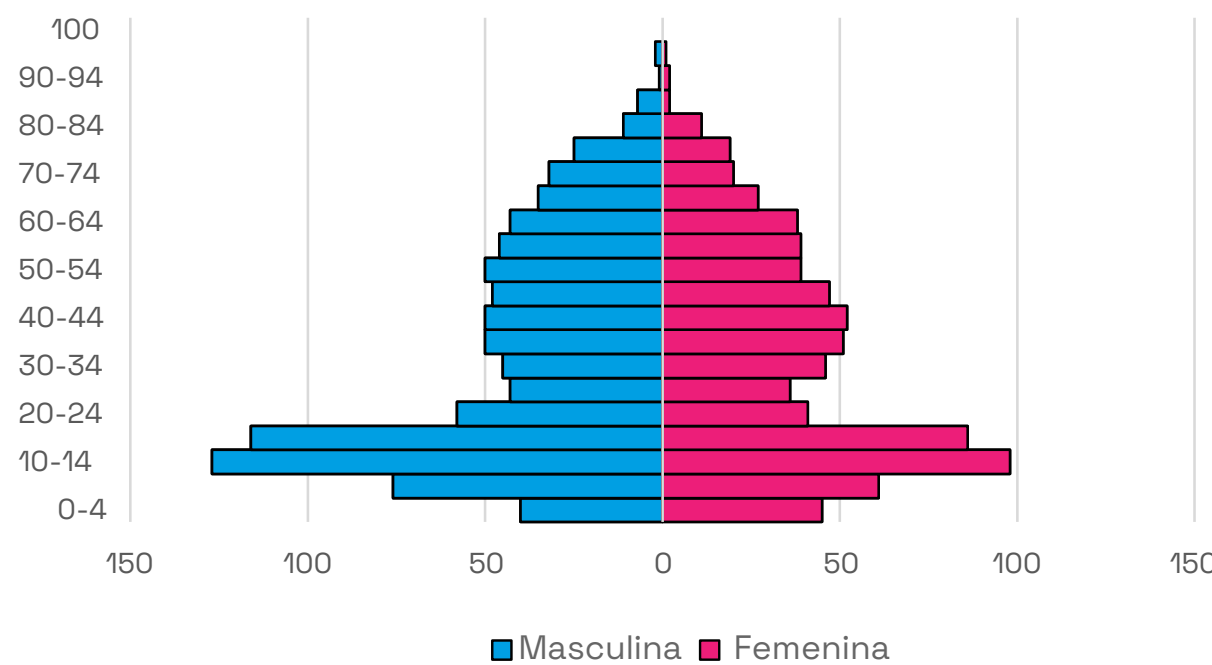
4.36 Km
Caminos

3
Inspecciones de Policía

Fuente: IGAC 2019

Comportamiento Demográfico - 2021

Pirámide poblacional Municipio El Calvario 2021



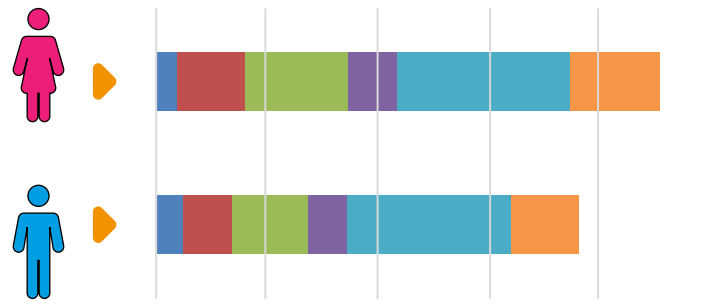
Fuente: Fuente: Censo Nacional de Población y Vivienda 2018 - proyección 2021 - Publicado : Oct/09/2020

1.666 ▶ **Población total del territorio**
Habitantes

905 **761**

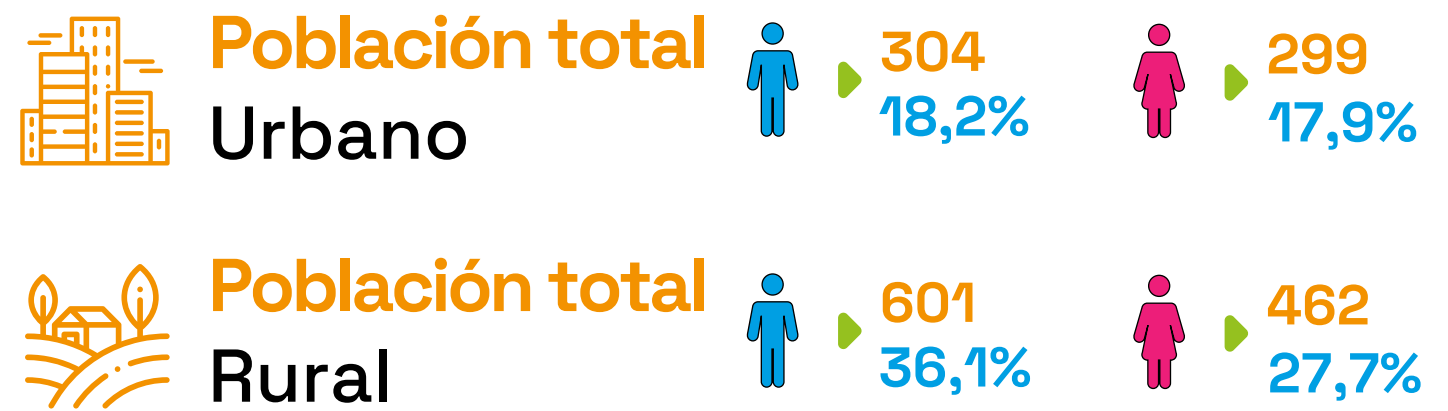
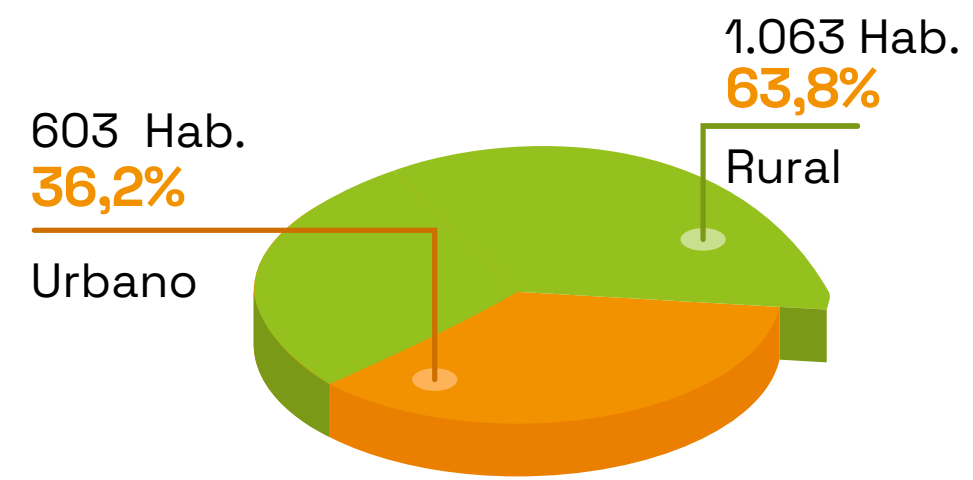
Edades	Población Masculina	Población Femenina
0 - 4	40	45
5 - 9	76	61
10 - 14	127	98
15 - 19	116	86
20 - 24	58	41
25 - 29	43	36
30 - 34	45	46
35 - 39	50	51
40 - 44	50	52
45 - 49	48	47
50 - 54	50	39
55 - 59	46	39
60 - 64	43	38
65 - 69	35	27
70 - 74	32	20
75 - 79	25	19
80 - 84	11	11
85 - 89	7	2
90 - 94	1	2
95 - 99	2	1
+100	0	0

Ciclo vital



Edades	Población Masculina	Población Femenina
0 - 5	300	296
6-11	331	370
12-18	428	473
19-26	427	423
27-59	1.489	1.429
60 - 100	557	603

% Población por área



Densidad poblacional

5,83 Personas residen por Km²



Densidad poblacional Rural

2,11 Personas residen por Km²



Densidad poblacional Urbano

2,11 Personas residen por Hectárea



Población Étnica

11 Población total Afrodescendiente

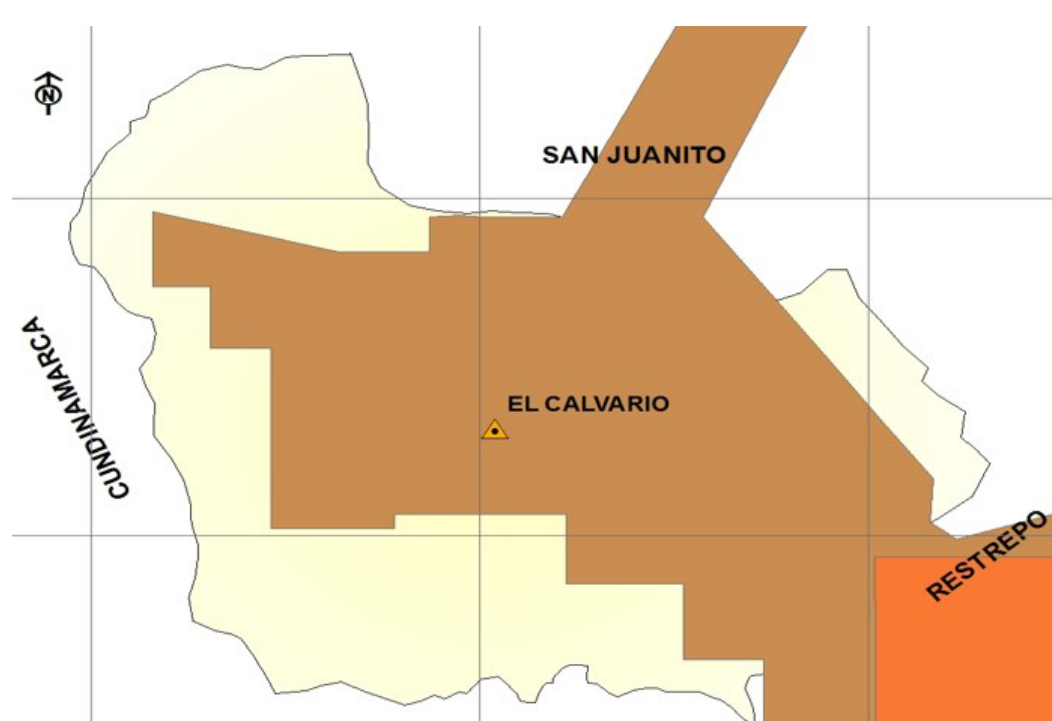
1 Población total Palenquera

1 Población total Indígena

Fuente: TerriData 2021

Información Ambiental

Bloques Petroleros: 2



Fuente: ANH (Agencia Nacional de Hidrocarburos 2020)

POMCAS - Zonas hidrográficas: 3



Fuente: CORMACARENA 2019

► Minería en el municipio



1
► Concesiones mineras vigentes



Fuente: Agencia Nacional Minera (2020)

Cifras Agropecuarias (Inventario Pecuario)

Año 2020

% Participación en el inventario Departamental

3.827 ► Bovinos (0,18%)

157 ► Porcinos (0,05%)

3.740 ► Aves (0,13%)

2.140 ► Equinos (2,68%)

207 ► Ovinos (0,51%)

40 ► Caprinos (0,75%)

Fuente: Censo Agropecuario Nacional ICA 2019 - 2020 / Publicada 2021
Gerencia de Información y Estudios Económicos 2021



Sector Agrícola

Principales cultivos

Frijol

Área sembrada

(ha)

373

Área cosechada

(ha)

360

Rendimiento

(t/Ha)

1

Producción

(t)

396

Fuente: Censo agropecuario departamento del Meta 2018 - Secretaría de agricultura



Turismo (eventos turísticos)

• Festival Hídrico, Cultural y Del Retorno

Aspectos Financieros

Ingresos Municipales (en miles de millones)



\$5.191.259.710

Ejecución de ingresos municipal 2020

\$3.536.627.878

Ingresos corrientes

\$210.190.001

Tributarios

\$3.326.437.877

No Tributarios

\$1.654.631.832

Ingresos de Capital

Distribución de las Transferencias del S.G.P

Educación

\$74,484,239

Salud

\$500,188,080

Alimentación escolar

\$9,087,611

Agua potable

\$217,533,689

Propósito general

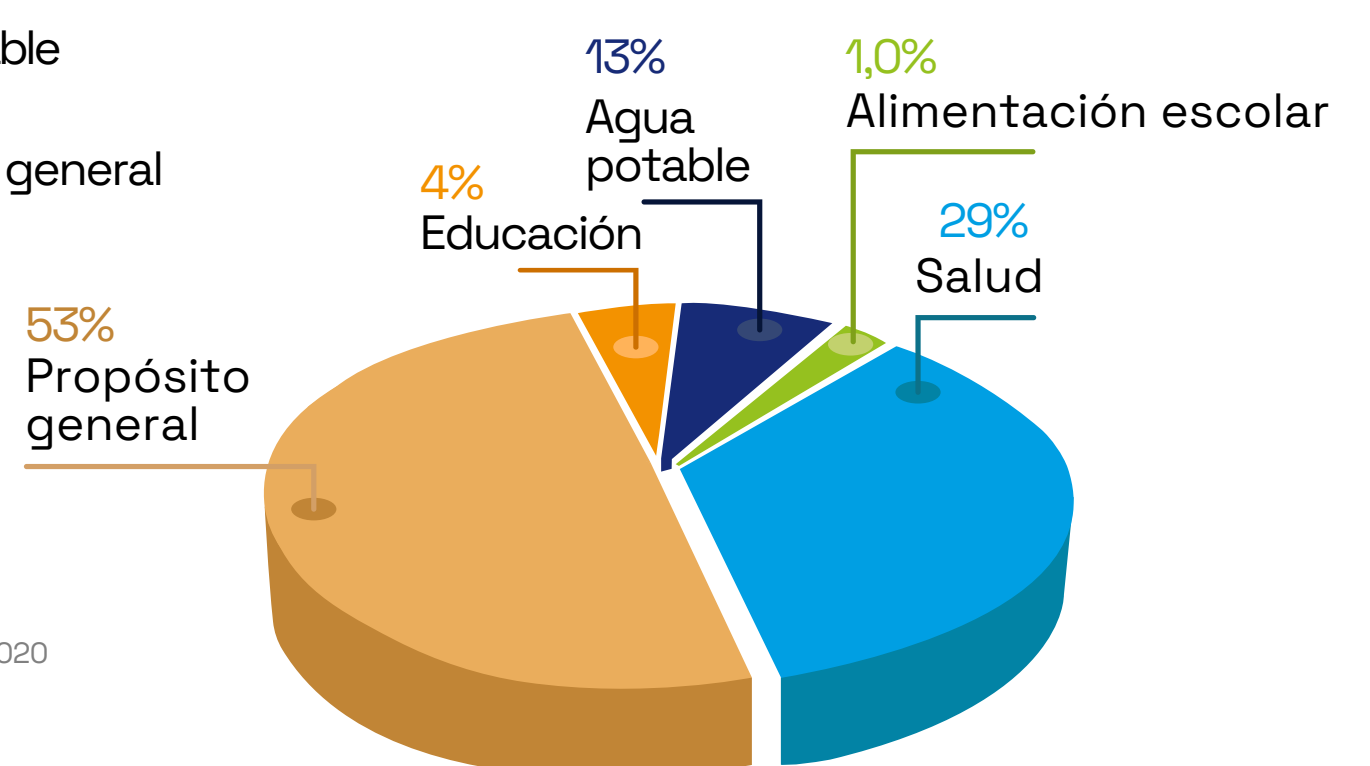
\$895,070,726

\$1.696.364.345

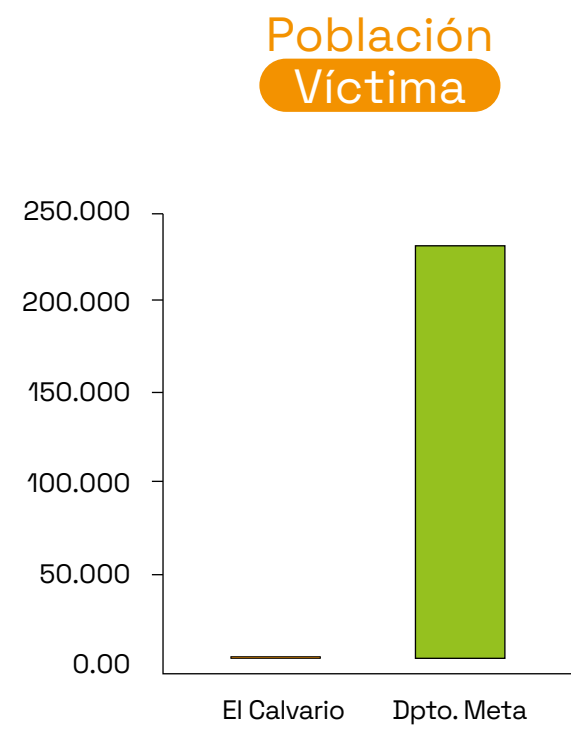
Total transferencias por SGP

Fuente: SISFUT - Ejecución de Ingresos municipales 2020

Valor agregado municipal 2018 ► **\$18.2**
(a precios corrientes base 2015)

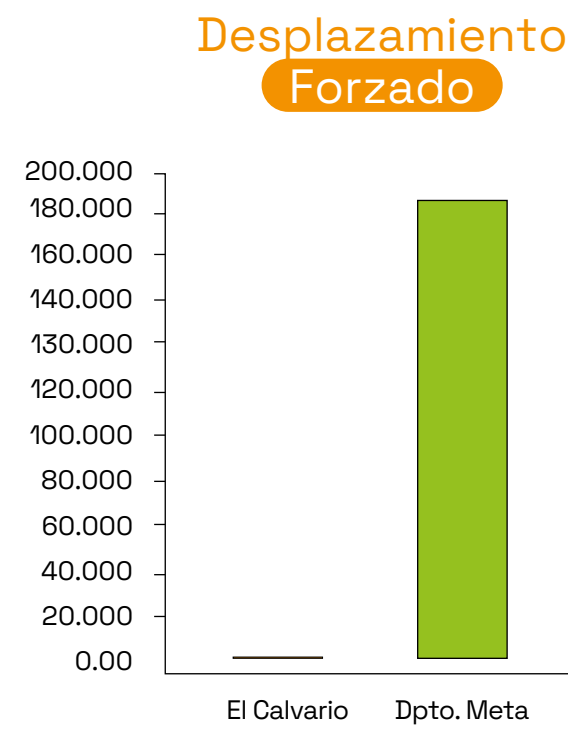


Cifras Seguridad y Convivencia



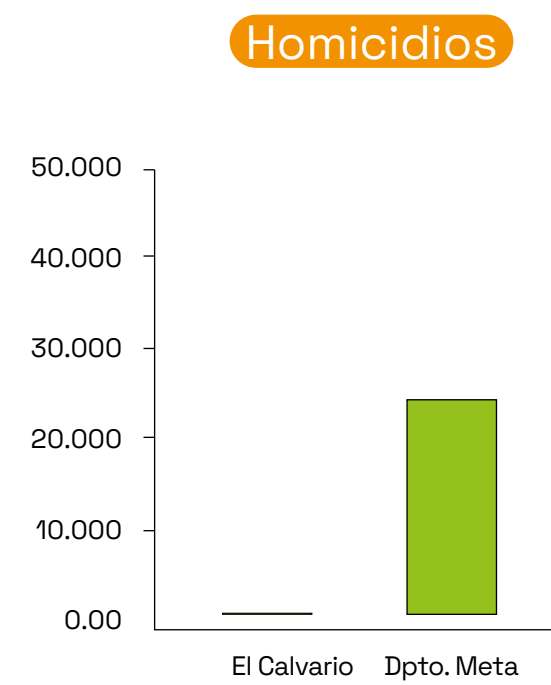
157
Víctimas

228.451
Víctimas



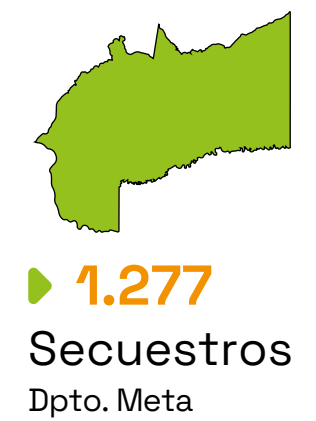
126
Desplazados

188.437
Desplazados



34
Homicidios

24.353
Homicidios



Fuente: <http://fichaestrategica.unidadvictimas.gov.co> - Información corte 30 dic 2020
Visor RNI - 2020 - Unidad para la Tención y Reparación Integral a las Víctimas - Información corte 30 dic 2020

Violencia intrafamiliar ▶ 1

1 Violencia de pareja

Violencia interpersonal

Total ▶ 2

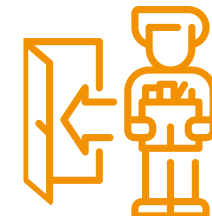
Desaparecidos en Colombia y Nacionales en el extranjero ▶ 1

Fuente: MEDICINA LEGAL - Versión Web de Cifras de Lesiones de Causa Externa en Colombia

Educación



Matrícula Oficial ▶ **1.236**
17,79% de la Población total
Población total: 6.243



Deserción Escolar ▶ **13**
0,20% de la Población total
Población total: 6.243

Fuente: Secretaría de Educación Departamental



Cobertura régimen de Salud ▶ **93**
Régimen Contributivo

1.131
Régimen Subsidiado

95
Afiliados Contributivos

1.129
Afiliados Subsidiados

70
Afiliados Excepción

58,3%
% Total Afiliados

Fuente: Ministerio de Salud y Protección Social - 2019 - Anexo Template MinSalud

Cobertura en Servicios Públicos

Acueducto ▶ **175**
% Cobertura: 100%

Aseo ▶ **175**
% Cobertura: 100%

Alcantarillado ▶ **175**
% Cobertura: 100%

Fuente: Secretaría de Salud Departamental oficina principal